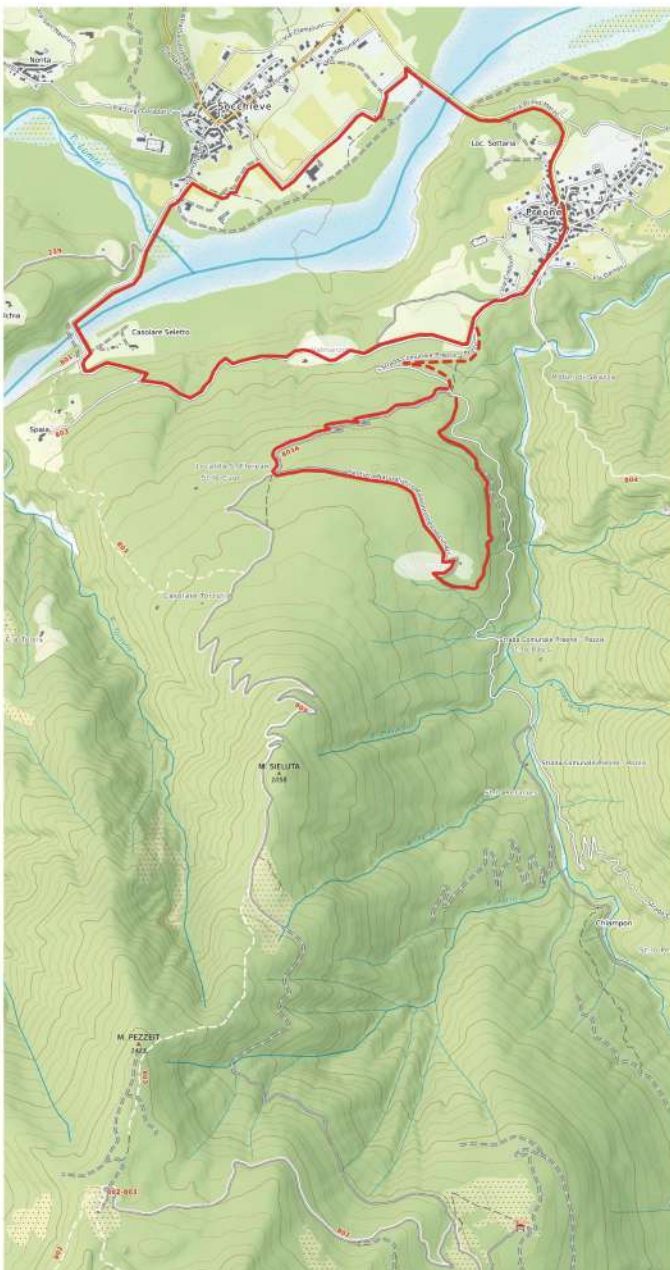


21 - Valmanzot + Lunas



Comune di Preone



IO SONO
FRIULI
VENEZIA
GIULIA

Per ulteriori informazioni
info@vieniapreone.it
Facebook & Instagram @preonefvg
Whatsapp 371 491 7146

Gli itinerari dei Becs

Una selezione di itinerari
immersi nella natura
e nella genuinità

Il depliant è a solo scopo illustrativo e non è sostitutivo della carta topografica
che si consiglia sempre di portare con sé.



Iniziativa realizzata con il contributo
del Consorzio dei Comuni del Bacino
Imbrifero Montano del Tagliamento.

IRDAT Regione FVG - ©OpenstreetMap Contributors
Ufficio di Piano Comunità di Montagna della Carnia



Facili percorsi misti asfalto/sterrato, con alcuni brevi
strappi.

Valmanzot ↔ 5,870 km ↓ 240 m ⌚ 35' Turistico

Lunas ↔ 5,620 km ↓ 460 m ⌚ 45' Turistico

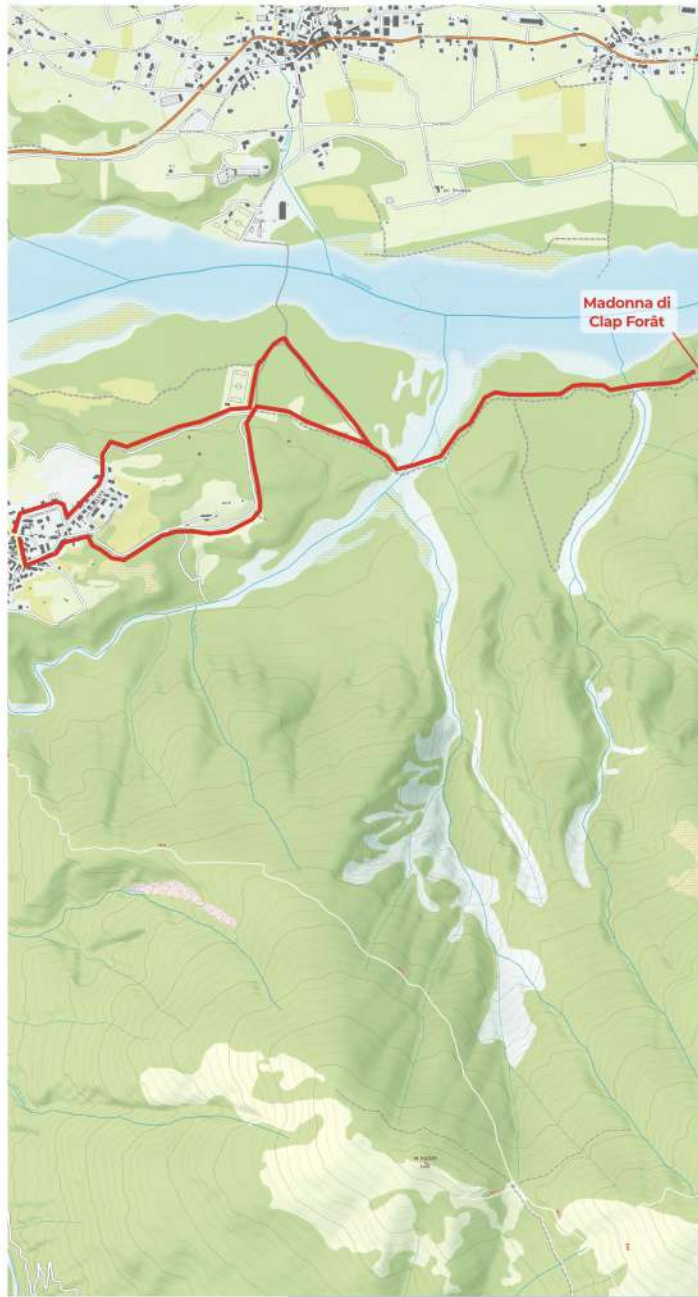


Queste e altre escursioni disponibili anche su



Cerca e segui il nostro profilo "PreoneFVG"

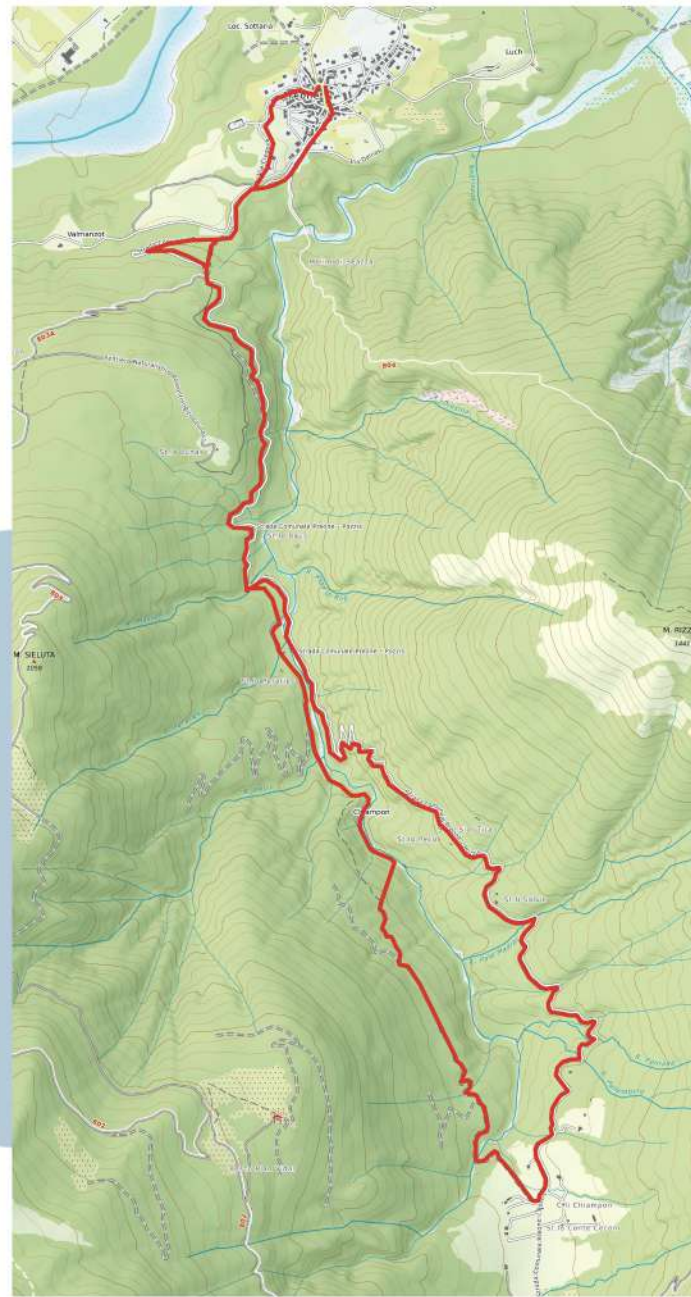
22 - Clap Forât



Facile percorso misto asfalto/sterrato/ghiaione, per alcuni tratti nelle pinete del Tagliamento, con alcuni brevi strappi. Partenza dal punto info.

↔6,630 km ↓170 m ⌚40' Turistico

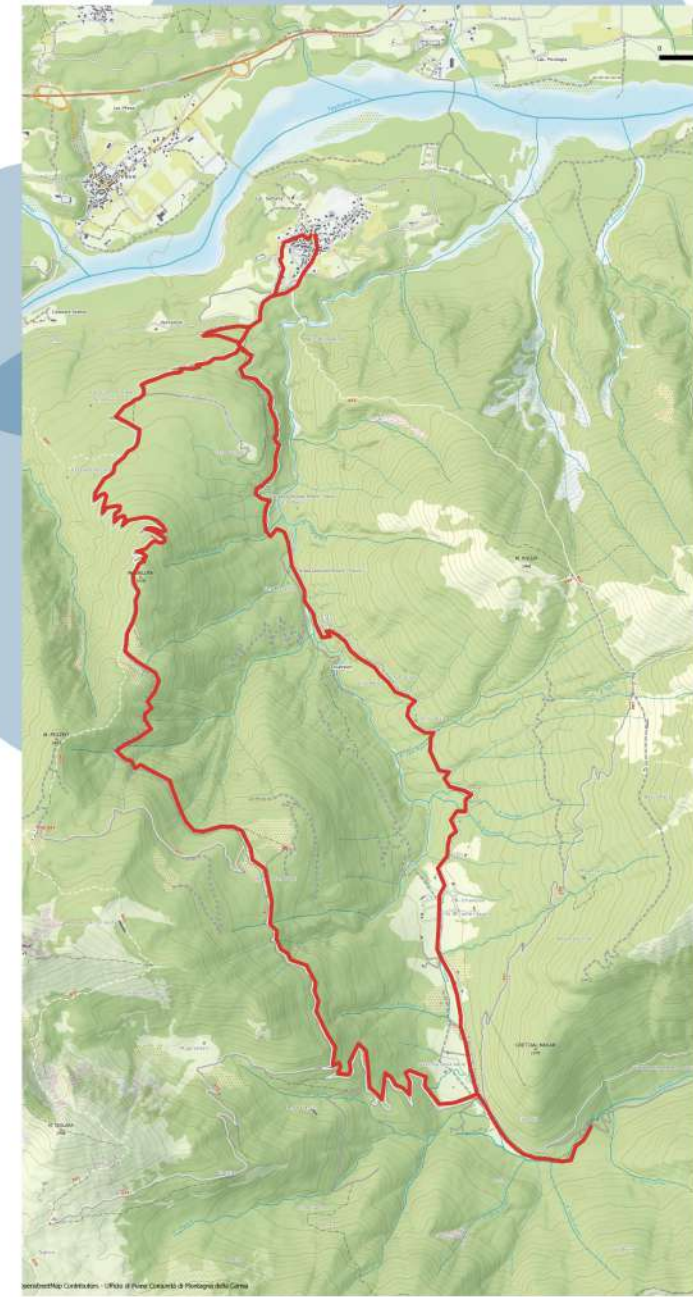
23 - Dubula + Valle di Preone



Percorsi misti asfalto/sterrato, a tratti impegnativi salendo in Valle lungo la strada comunale asfaltata. Attenzione in discesa da Dubula. Partenza dal punto info.

↔13,110 km ↓800 m ⌚1h30' Intermedio

24 - Sieluta + Arzino



Percorso lungo e impegnativo, da effettuare con meteo favorevole. Stop over fantastico presso le sorgenti e cascate del torrente Arzino. Partenza dal punto info.

↔21,800 km ↓1800 m ⌚2h00' Esperti